

FFRandonnée 
les chemins, une richesse partagée
Comité départemental
Eure-et-Loir

CALENDRIER
2012



Comité départemental de randonnée

10 rue du Dr. Maunoury - 28000 Chartres - 02 37 36 63 92 - cdp28@wanadoo.fr





Le Comité Départemental de Randonnée Pédestre remercie sincèrement tous ses partenaires ayant permis de fêter dignement son trentième anniversaire.



L'équipe départementale de Formation

Ces bénévoles en osmose avec la formation régionale accompagnent **tous les licenciés** qui en font la demande à la découverte de la carte et à la prise en mains de la boussole.

Demandez à votre club de vous inscrire et participez à ces journées prises en charge par le Comité Départemental vulgarisant des domaines utiles à la randonnée mais également à titre personnel.

Pour un renseignement sur le contenu de ces formations, contactez Daniel GALLIEN

Responsable formation au sein du comité départemental


dgallien3@orange.fr

02 37 32 45 08



L'adhésion à la Fédération

C'est rejoindre le comité départemental avec ces

20 clubs affiliés 

1400 licenciés 

45 bailleurs 

C'est participer à l'entretien du balisage des 3500 kilomètres de chemins euréliens

C'est soutenir l'action du comité départemental de randonnée pédestre

C'est aussi profiter de nombreux avantages, alors n'hésitez pas, contactez nous à :

cdrp28@wanadoo.fr ou au 02 37 36 63 92



Marcher en Eure-et-Loir

Randonnées proposées régulièrement toute l'année par les Associations affiliées FRandonnée d'Eure et Loir.

● BONNEVAL

Les Godillots de Bonneval : 02 37 47 43 72, 02 37 47 37 51

joel.pohu@free.fr

Départ : ancien collège 72 rue de Chartres

1^{er} dimanche du mois : 40 km départ 6h ou 15 km départ 8h30

2^{ème} dimanche du mois : 20 km départ 8h

3^{ème} dimanche du mois : 25 km départ 7h ou 15 km départ 8h30

4^{ème} dimanche du mois : 30 km départ 6h30 ou 15 km départ 8h30

5^{ème} dimanche du mois au choix des marcheurs.

● CHARTRES

ASPTT Randonnée : 02 37 35 39 58 - asptt28.rando@orange.fr

<http://larandonnee-asptt-chartres.fr>

Tous les jeudis à 13 h 45 : 2 heures à allure modérée (hors vacances scolaires).

Une marche en soirée le 2^{ème} mardi de chaque mois à 18h30.

Une marche en soirée le 4^{ème} mercredi de chaque mois à 18h30 de mars à octobre.

Un samedi et un dimanche par mois selon le calendrier.

HB Chartres « Au Pied Levé » section de randonnée pédestre :

02 37 34 87 46 - jeanpierre.rouault@sfr.fr - site : aupiedleve.org

Tous les jeudis à 13h30, RDV parking Collège Mathurin-Régnier, rue Jules Hetzel 28000 Chartres (covoiturage).

Cercle Laique de Chartres section Rando : 02 37 34 14 70

lochon.pierre@neuf.fr

● CHÂTEAUNEUF-en-THYMERAI

AST Les Galoches Castelneuviennes : 02 37 51 08 06 ou 06 26 78 22 64 -

alaindouillard@neuf.fr

Le mardi à 13h45 et le vendredi à 14h (parcours d'une heure) RDV cimetière du 01/10 au 30/03 et au terrain de boules du 01/04 au 30/09

● COURVILLE-sur-EURE

Amicale Courvilloise section randonnée pédestre : 02 37 23 20 89

nicole.chevalier4@wanadoo.fr

Le lundi après-midi : entre 12 et 15 km.

Le vendredi après-midi : 5 à 8 km à un rythme plus lent.

● DREUX

Amicale des Vallées : 02 32 60 39 18 - _jodamartin@orange.fr + presse locale

Le 3^{ème} dimanche de chaque mois, sauf en septembre (journée du patrioisme), randos gratuites, ouvertes à tous.

Renseignements possibles auprès de l'OT de Dreux (02 37 46 01 73).

VSD Randonnée : 02 37 42 54 85 et 06 86 97 31 36

vsd-section-m@orange.fr ou - gelotjoel@free.fr

Le dimanche matin de janvier à juin et de septembre à décembre : 10 à 12 km, RDV à 8h30, Commissariat de Police de Dreux.

Le jeudi après-midi : RDV à 14h, parc des expositions.

Le mercredi soir de mars à fin octobre RDV à 18h mairie de Garnay.

● LA LOUPE

Stade Loupéen Randonnée Pédestre : 02 37 81 16 80

claudine.pochic123@orange.fr

Tous les mercredis, 13h30 en hiver RDV Place Vauban.

Tous les dimanches, 8h30 ou 13h30 en alternance.

● LE COUDRAY

La Godasse Coudrionne : 02 37 28 34 66 ou 02 37 35 18 81

christianeletertre@sfr.fr

1^{er} dimanche du mois : 10/12 km allure modérée, RDV à 8h20 Espace Gérard Philippe.

3^{ème} samedi du mois : 10/12 km allure modérée, RDV à 13h20 Espace Gérard Philippe.

Tous les mercredis sur renseignements.

● LUCE

L.E.S.C.A.L.E. section rando : 02 37 35 08 54 ou 06 84 49 87 83
michel.ponvert@wanadoo.fr ou lesscale@wanadoo.fr
Un dimanche sur deux : 12-13 km, RDV 8h45, 69 rue René Langlois Lucé.

● LUISANT

Luisant A.C Randonnée : 02 37 21 71 40 ou 02 37 34 25 08
gcoutel@wanadoo.fr
Le mardi à 13h30 : 12 à 20 km RDV Parking rue François Lépine.
Le jeudi à 19h : 10 à 12 km selon calendrier (se renseigner).

● MAINTENON-PIERRES

M.A.R.C.H..E.S : 02 37 32 45 08 - dgallien3@orange.fr
marchesmaintenonpierres.fr
Le dimanche selon calendrier :
10-12 km RDV stade de Maintenon à 8h50
20-22 km RDV stade de Maintenon à 7h50
Le jeudi RDV stade de Maintenon à 13h50 pour une dizaine de km.

● NOGENT-LE-ROI

La Godasse Nogentaise : 06 85 42 36 24 02 37 38 26 84
maurice.martiny0848@orange.fr
Le mercredi soir à 20h30 mairie de Nogent-Le-Roi.
Le jeudi toutes les 2 semaines à 14h30 parking Intermarché.

● NOGENT-LE-ROTROU

ASJ Saint-Jean : 06 13 04 89 83 - jeannine.lefeuvre@wanadoo.fr
Les Sentiers du Perche : se renseigner au 02 37 52 23 22

● SENONCHES

Les Sabots du Perche Senonchois : 02 37 37 73 45 ou 06 81 65 89 03
robert.odette.ricou@wanadoo.fr ou maestre.andre@wanadoo.fr
Le mercredi et le dimanche selon le programme, RDV avenue des Evés au Rond de Battenberg à 13h30.

● SOURS

A.S.Sours rando : 02 37 25 95 23 ou 02 37 25 92 77
nicolle.douchet@wanadoo.fr - Site : assoursrando.free.fr
Randonnée le 1er et le 3ème vendredi de chaque mois (hors vacances scolaires), départ salle Denise Egasse rue du docteur Bouclet à 14h ; 10 km allure modérée.

● TRIZAY-COUTRETOT-SAINT-SERGE

Les cent km du Perche-Comité des fêtes : 06 73 37 39 42
mamie.bouhours@yahoo.fr

● YEVRES

US Yèvres Rando : 02 37 47 08 26 - randoyevres@orange.fr
RDV salle des sports. Tous les samedis à 13h45. Tous les dimanches : 14 km à 8h15.

Retenez les dates suivantes :

14 janvier : Assemblée générale du Comité Départemental
10 juin : sortie du Comité Départemental

AUDAX

Les brevets AUDAX pédestres sont des brevets de marche se déroulant en groupes, sur routes ou chemins carrossables conduites par un marcheur expérimenté sur 25, 50, 75, 100 km et plus.

Luisant A.C. Marche Randonnée est depuis quelques années le club n° 1 en France dans cette discipline.

Pour tout renseignement, s'adresser à
gcoutel@wanadoo.fr
ou au **02 37 21 71 40.**

Date	Commune de départ	Organisateur	Nom de l'offre	Lieu de départ de la randonnée	Heure RDV	Contact	Informations randonnée
JANVIER							
7/01/12	MAINVILLIERS	ASPTT Randonnée	Paris nocturne	4 rue Jean Perrin Salle ASPTT	13:45	Jean-Michel Esnault 02 37 35 39 58 asptt28.rando@wanadoo.fr	
7/01/12	SENONCHES	SI du Perche Senonchois	Randonnée blanche	Ancienne mairie La Ville aux Nonains	18:00	Renée Plessiet 02 37 37 80 11 info@senonchestourisme.fr	Venez découvrir l'ambiance mystérieuse de la nuit à travers champs et forêt, aux alentours de la Ville aux Nonains. Randonnée nocturne accompagnée. Deux boucles au choix de 12 ou 15 km. Prévoir lampe de poche, vêtements chauds et chaussures de rando. Vin chaud à l'arrivée, possibilité de repas (20 € sur inscription).
8/01/12	LUISANT	Luisant A.C Randonnée	Audax autour de Luisant	1 avenue de la République Ecole Charlemagne	07:30	Gérard Coutel 02 37 21 71 40 gcoutel@wanadoo.fr	Audax 25 km autour de Luisant.
8/01/12	MAINTENON	M.A.R.C.H.E.S	Autour de Maintenon	Route de Gallardon Stade de Maintenon	13:50	Daniel Gallien 06 77 83 30 92 dgallien3@orange.fr	Parcours de 10-12 km. Galette des rois.
15/01/12	EPERNON	Cercle Laïque de Chartres section Rando	La vallée de la Drouette	Avenue de la prairie Parking des prairiales	14:00	Pierre Lochon 02 37 34 14 70 lochon.pierre@neuf.fr	Aux portes de la région parisienne, laissez-vous surprendre par le paysage bucolique et reposant de la vallée de la Drouette. Randonnée familiale, accompagnée, en boucle de 7 ou 12 km.
15/01/12	LUISANT	Luisant A.C Randonnée	Audax autour de Luisant	1 avenue de la République Ecole Charlemagne	07:30	Gérard Coutel 02 37 21 71 40 gcoutel@wanadoo.fr	Audax 25 km autour de Luisant.
15/01/12	SENONCHES	M.A.R.C.H.E.S	Forêt de Senonches	Rassemblement Stade de Maintenon	07:50	Daniel Gallien 06 77 83 30 92 dgallien3@orange.fr	Parcours de 20-22 km, prévoir pique-nique.
21/01/12	CHARTRES	ASPTT Randonnée	Nocturne de Chartres	Place des Halles Hôtel de ville	20:00	Jean-Michel Esnault 02 37 35 39 58 asptt28.rando@wanadoo.fr	Pour les personnes de 7 à... ans. Venez découvrir Chartres et les communes alentour d'une façon insolite, la nuit. Prévoir lampes. Cinq circuits de 7, 11, 13, 16 ou 20 km.
22/01/12	LUISANT	Luisant A.C Randonnée	Audax autour de Luisant	1 avenue de la République Ecole Charlemagne	07:30	Gérard Coutel 02 37 21 71 40 gcoutel@wanadoo.fr	Audax 25 km autour de Luisant.
29/01/12	BRECHAMPS	M.A.R.C.H.E.S	Autour de Bréchamps	Rassemblement Stade de Maintenon	08:50	Gérard Garnier 02 37 82 69 68	Parcours de 10-12 km.
FEVRIER							
29/01/12	LUISANT	Luisant A.C Randonnée	Audax autour de Luisant	1 avenue de la République Ecole Charlemagne	07:30	Gérard Coutel 02 37 21 71 40 gcoutel@wanadoo.fr	Audax 25 km autour de Luisant.
5/02/12	CHARTRES	La Godasse Nogentaise	Chartres-Dreux	Gare SNCF	07:30	Maurice Martiny 02 37 38 26 84 06 85 42 36 24 maurice.martiny 0848@orange.fr	Cathédrale de Chartres, Château de Nogent-le-Roi, Beffroy de Dreux, Chapelle Royale. Matin: allure contrôlée, parcours linéaire de 27 km. Après-midi libre, parcours linéaire de 23 km.

Date	Commune de départ	Organisateur	Nom de l'offre	Lieu de départ de la randonnée	Heure RDV	Contact	Informations randonnée
12/02/12	EPERNON	M.A.R.C.H.E.S	Autour d'Epéron	Rassemblement Stade de Maintenon	07:50	Sylvie Collet 02 36 15 27 68 colletsylvie@sfr.fr	Parcours de 20-22 km, prévoir pique-nique.
12/02/12	SAINT-GEORGES/ EURE	Luisant A.C Randonnée	Audax autour de St Georges	108 av. Maurice Maunoury Salle annexe mairie	07:30	Gérard Coutel 02 37 21 71 40 gcoutel@wanadoo.fr	Audax 25 km autour de St Georges.
19/02/12	CHARTRES	ASPTT Randonnée	Bourges- San- cerre (linéaire)	Salle ASPTT Parking		Catherine Berté 02 37 31 64 26 Mireille 02 37 21 52 39	De Bourges à Sancerre. Départ de la cathédrale de Bourges , arrivée dans les vignes à Sancerre (Splendide petit village)35 ou 56 km. Prévoir lampe. Se renseigner auprès des responsables.
19/02/12	SAINT-VICTOR- DE-BUTHON	Les Sentiers du Perche	Autour de Saint-Victor	Place de L'église	13:45	Daniel Vadé 02 37 52 23 22	Balade de 10 km, accompagnée, tout public.
25/02/12	SAINT-DENIS- D'AUTHOU	ASPTT Randonnée	Les collines du Perche	Place du lavoir Parking Salle des fêtes	14:00	Yves 02 37 35 56 27	Venez visiter le Perche Thironnais dans son écrin de verdure et de forêts. Boucle de 12km, covoiturage au départ de Mainvilliers.
26/02/12	CHARTAINVILLIERS	M.A.R.C.H.E.S	Autour de Chartainvilliers	Rassemblement Stade de Maintenon	08:50	Daniel Gallien 06 77 83 30 92 dgallien3@orange.fr	Parcours de 10-12 km.
26/02/12	CHAUDON	La Godasse Nogentaise	Vallée de l'Eure	Rue de l'église Eglise	09:00	Didier Brûlé 06 73 79 96 32	Entre bois et plaines en vallée de l'Eure.
MARS							
4/03/12	COURVILLE- SUR-EURE	Luisant A.C Randonnée	Audax autour de Courville	8 place P. semard Parking de la gare de Chartres	07:30	Gérard Coutel 02 37 21 71 40 gcoutel@wanadoo.fr	Audax 25 km autour de Courville-sur-Eure.
11/03/12	NOGENT- LE-ROTROU	ASJ Saint-Jean	Les collines du Perche	36 rue des Tanneurs ASJ	08:30	Jeannine Lefeuvre 06 13 04 89 83 jeannine.lefeuvre@wanadoo.fr Gisèle Lesieur 02 37 52 69 35	Randonnée familiale pour une découverte des collines du Perche (forêt, bois, chemins...). Parcours de 20-22km, allure modérée, covoiturage possible, pique-nique tiré du sac.
11/03/12	TOUROUVRE (61)	M.A.R.C.H.E.S	Autour de Tourouvre	Rassemblement Stade de Maintenon	07:50	Patrice Jacquart 02 37 32 48 45	Parcours de 20-22 km, prévoir pique-nique.
17/03/12	ABONDANT- MONTREUIL	ASPTT Randonnée	La forêt de Dreux	Place de l'église Parking	09:00 14:00	Alain 02 37 34 69 74	La forêt de Dreux .En immersion totale dans la forêt, partez à la découverte de la limite nord du département . Sur l'ancien chemin de ronde, laissez-vous surprendre par les splendides panoramas sur la vallée de l'Eure. Boucles de 13 km le matin et 12 km l'après-midi. Covoiturage ASPTT le matin à 8h.
18/03/12	VILLEMEUX- SUR-EURE	La Godasse Nogentaise	Autour de Villemeux	Rue de la Gare Ancienne gare	09:00	Didier Brûlé 06 73 79 96 32	Parcours de 13 km en boucle sur la matinée. Ouvert à tous.

Date	Commune de départ	Organisateur	Nom de l'offre	Lieu de départ de la randonnée	Heure RDV	Contact	Informations randonnée
25/03/12	FONTENAY-SUR-EURE	M.A.R.C.H.E.S	Autour de Fontenay	Rassemblement Stade de Maintenon	08:50	Christel Rouffort 02 37 32 63 19	Parcours de 10-12 km.
25/03/12	LE GAULT-SAINT-DENIS	ASPTT Randonnée	La vallée verte au travers d'un plateau	Parking de l'église du Gault	14:00	Mireille 02 37 21 52 39	Découverte de la vallée verte, du village du Gault et ses environs. Circuit de 13 km.
AVRIL							
25/03/12	NOGENT-LE-ROI	La Godasse Nogentaise	Matinée Road Book	Rue de l'église Eglise	09:00	Maurice Martiny 02 37 38 26 84 06 85 42 36 24 maurice.martiny0848@orange.fr	Matinée Road Book.Parcours de 13 km en boucle sur la matinée.
1/04/12	RAMBOUILLET(78)	M.A.R.C.H.E.S	Forêt de Rambouillet	Rassemblement Stade de Maintenon	07:50	Patrick et Chantal Demessence 02 37 36 54 28	Parcours de 20-22 km, prévoir pique-nique.
7/04/12	ECLUZELLES	ASPTT Randonnée	Les étangs d'Ecluzelles	Grande rue Parking des Moulins	14:00	Jean 06 29 40 62 23	Situé dans la vallée de l'Eure, l'étang d'Ecluzelles est l'endroit idéal pour une balade entre lac et forêt. Observation des oiseaux. Covoiturage, rando de 13 km, R-V à 13H45, ASPTT Mainvilliers.
15/04/12	COURVILLE-SUR-EURE	Luisant A.C Randonnée	Audax autour de Courville	8 place P. Semard Parking de la gare de Chartres	07:30	Gérard Coutel 02 37 21 71 40 gcoutel@wanadoo.fr	Audax 25 ou 50 km autour de Courville sur Eure.
22/04/12	FRAZE	ASPTT Randonnée	Manoirs percherons	Devant le château Parking	09:00 14:00	Jean-Michel Esnault 02 37 35 39 58 asptt28.rando@wanadoo.fr	Patrimoine architectural des châteaux de Frazé et de Carcahu exceptionnel. Dans la forêt percheronne : deux circuits sont proposés :13 km départ à 9 h et 11 km départ à 14 h. Covoiturage ASPTT. Prévoir un pique-nique si vous passez la journée.
29/04/12	AUTHON-DU-PERCHE	La Godasse Nogentaise	Autour d'Authon	Camping municipal	09:00	Didier Brûlé 06 73 79 96 32	Parcours de 24 km sur la journée. Ouvert à tous. Prévoir le pique-nique.
MAI							
29/04/12	LES ESSARTS-LE-ROI(78)	M.A.R.C.H.E.S	Autour des Essarts	Rassemblement Stade de Maintenon	07:50	Robert Berthoud 02 37 27 51 93	Parcours de 20-22 km, prévoir pique-nique.
1/05/12	BONNEVAL	Les Godillots de Bonneval	Randonnée du muguet	8 promenade du Mail Salle des Fêtes	08:00 08:30	Nicole Pohu 02 37 47 37 51 joel.pohu@free.fr	Randonnée sur les bords du Loir. Bonneval, ville fortifiée, Abbaye St-Florentin. Deux parcours en boucle de 25 ou 12km, allure libre, ravitaillement à mi-parcours.
1/05/12	SENONCHES	Les Sabots du Perche Senonchois	Histoire d'eau à Senonches	Avenue des Evés Rond de Battenberg	08:45 13:30	Robert Ricou 02 37 37 73 45 robert.odette.ricou@wanadoo.fr	Senonches, région d'eau : partons à la découverte des sources, lavoirs, cours d'eau, étangs autour de Senonches. Une boucle de 11 km le matin, pique-nique tiré du sac, une boucle de 11km l'après-midi. Allure modérée. Randonnée accompagnée.

Date	Commune de départ	Organisateur	Nom de l'offre	Lieu de départ de la randonnée	Heure RDV	Contact	Informations randonnée
6/05/12	CHATEAUNEUF-EN-THYMERAIS	ASPTT Randonnée	La forêt domaniale et son golf	Piscine Parking	14:00	Chantal Derrien 02 37 32 98 05	La forêt domaniale de Chateaufort et son golf. Circuit de 13 km.
12/05/12	AUNEAU	ASPTT Randonnée	Vallée de la Voise	Parking du château	14:00	Evelyme 02 37 21 30 02	Venez découvrir les rivières de la Voise et de l'Aulnay. Rando de 13 km en boucle.
13/05/12	CHALO-SAINT-MARS (91)	La Godasse Nogentaise	Autour de Chalo	Eglise Villiers-le-Morhier	07:30	Bruno-Annie 06 14 80 20 17	Parcours de 25 km sur la journée. Ouvert à tous. Prévoir le pique-nique.
13/05/12	SAINT-SYMPHORIEN-LE-CHATEAU	M.A.R.C.H.E.S	Autour de Saint-Symphorien	Rassemblement Stade de Maintenon	08:50	Gilles Martin 02 37 32 35 04	Parcours de 10-12 km.
17/05/12	YEVRES	US Yèvres Rando	Entre Beauce et Perche	30 rue Emile Delavallée Salle récréative	07:30 08:00	Bernard Marzolf 02 37 47 08 26 randoyevres@orange.fr	Yèvres sur les rives de l'ozanne, présente les caractéristiques de la Beauce et du Perche : des étendues cultivées au nord et un aménagement plus bocagé au sud. Parcours de 9-14 ou 20km en boucle.
27/05/12	A déterminer	M.A.R.C.H.E.S	La vallée de la Bièvre	Rassemblement Stade de Maintenon	07:50	Bernard Fezard 02 37 27 15 11	Parcours de 20-22 km, prévoir pique-nique.
JUIN							
2/06/12	TRIZAY-COUTRETOT-SAINT-SERGE	Les cent kilomètres du Perche-Comité des fêtes	Autour de Trizay-Coutretôt-Saint-Serge	Place de l'église	20:30	Patrice Bouhours 02 37 52 27 38 mamie.bouhours@yahoo.fr	Deux boucles de 10 ou 16 km. Randonnée accompagnée en nocturne, teurgoule à l'arrivée.
3/06/12	THIMERT-GATELLES	Luisant A.C Randonnée	Audax autour de Thimert	Eglise Parking de l'église	07:30	Gérard Coutel 02 37 21 71 40 gcoutel@wanadoo.fr	Audax 25 km autour de Thimert.
10/06/12	NERON	M.A.R.C.H.E.S	Autour de Neron	Rassemblement Stade de Maintenon	08:50	Jacky Coment 02 37 27 65 89	Parcours de 10-12 km.
16/06/12	EPERNON	ASPTT Randonnée	Epernon et la vallée de la Drouette	Les Prairiales Parking	14:00	Bernard 02 37 91 00 11	Aux portes de la région parisienne, laissez-vous surprendre par le paysage bucolique et reposant de la vallée de la Drouette en traversant de charmants petits hameaux. Rando de 16 km en boucle.
24/06/12	ILLIERS-COMBRAY	M.A.R.C.H.E.S	Les sources du Loir	Rassemblement Stade de Maintenon	07:50	Daniel Gallien 06 77 83 30 92 dgallien3@orange.fr	Parcours de 20-22 km, prévoir pique-nique.
JUILLET							
1/07/12	COULOMBS	M.A.R.C.H.E.S	Autour de Chandelles	Rassemblement Stade de Maintenon	08:50	Daniel Gallien 06 77 83 30 92	Parcours de 10-12 km, barbecue de fin de saison.
7/07/12	CRUCEY-VILLAGES	Luisant A.C Randonnée	Audax autour de Crucey-Brezolles	Salle des fêtes	07:00	Gérard Coutel 02 37 21 71 40 gcoutel@wanadoo.fr	Audax 25 km, 50 km ou 75 km autour de Crucey et Brezolles.

Date	Commune de départ	Organisateur	Nom de l'offre	Lieu de départ de la randonnée	Heure RDV	Contact	Informations randonnée
7/07/12	TRIZAY-COUTRETOT-SAINT-SERGE	Les cent kilomètres du Perche-Comité des fêtes	Autour de Trizay-Coutretôt-Saint-Serge	Place de l'église	10:00 20:00	Patrice Bouhours 02 37 52 27 38 mamie.bouhours@yahoo.fr	Deux boucles, allure libre. Trois parcours de 25, 50 ou 100 km. S'inscrire avant le 25 juin.
15/07/12	CERNAY-LA-VILLE (78)	ASPTT rando	Autour de Cernay	R-V salle ASPTT	09:00	Mireille et Catherine 02 37 31 64 26	Venez visiter une partie du parc de la vallée de Chevreuse, ses forêts et son village, région incontournable. Boucle de 24 km, à la journée, covoiturage ASPTT 8h, prévoit pique-nique.
24/07/12	COURVILLE-SUR-EURE	Luisant A.C Randonnée	Randonnée de Courville à Chartres	8 place Semard Gare SNCF de Chartres		Bruno Boitard 02 37 28 73 01	Courville à Chartres (linéaire) : 35 km . Repas tiré du sac.
AOUT							
5/08/12	MOLEANS	ASPTT Randonnée	La forêt, la rivière et le château	Nouveau cimetière Parking	09:00	Mireille 02 37 21 52 39	La vallée de la Conie et les châteaux. Prévoir pique-nique. Covoiturage au départ de Mainvilliers à 8h. Boucle de 24 km.
7/08/12	MAINTENON	Luisant A.C Randonnée	Randonnée de Maintenon à Chartres	8 place Semard Gare SNCF de Chartres		Bruno Boitard 02 37 28 73 01	Rando accessible à tous : de Maintenon à Chartres (linéaire) : 30 km. Prévoir un billet de train. Pique-nique tiré du sac étang de Jouy.
26/08/12	SAINT-VICTOR-DE-BUTHON	Stade Loupéen Randonnée Pédestre	Aux portes du Perche	Place de l'église	07:30	Claudine Pochic 02 37 81 16 80 06 76 68 73 96 claudine.pochic123@orange.fr	Découverte des bois et collines du Perche. Cinq parcours de 5, 8, 13, 16 et 22 km sont proposés en allure libre.
SEPTEMBRE							
2/09/12	A déterminer	M.A.R.C.H.E.S	A définir	Rassemblement Stade de Maintenon	08:50	Daniel Gallien 06 77 83 30 92	Parcours de 10-12 km.
2/09/12	LUISANT	Luisant A.C Randonnée	Audax autour de Luisant	Salle la Pléiade	07:30	Gérard Coutel 02 37 21 71 40 gcoutel@wanadoo.fr	Audax 25 km ou 50 km autour de Luisant.
2/09/12	NOGENT-LE-ROI	La Godasse Nogentaise	Autour de Nogent-le-Roi	Parking Intermarché	09:00	Didier Brûlé 06 73 79 96 32	Parcours de 12 km en boucle sur la matinée. Ouvert à tous.
7/09/12	CHARTRES	Au Pied Levé section rando HB Chartres	Chartres en Lumières	Rue Jean Monet Salle Jean Cochet	19:30	Monique Rouault 02 37 34 87 46 jeanpierre.rouault@sfr.fr	Le travail lumineux et sonore mis en œuvre dans la ville de Chartres se veut porteur d'une identité culturelle contemporaine et attractive de la ville. Venez le découvrir dans la convivialité. Deux boucles de 6 et 15km. Rando semi-nocturne.
8/09/12	CHATEAUDUN	Luisant A.C Randonnée	Audax en ligne de Châteaudun à Coulombs : 125 km	Parking de la gare de Chateaudun	10:00	Gérard Coutel 02 37 21 71 40 gcoutel@wanadoo.fr	Audax en ligne : 125 km de Chateaudun à Coulombs.
9/09/12	BONNEVAL	Les Godillots de Bonneval	Randonnée du Val de Loir	8 promenade du mail Salle des Fêtes	07:00 08:00	Didier Gasnier 02 37 47 43 72 mclaudie.gasnier@orange.fr	Bonneval:petite venise de Beauce; circuits en bateaux électriques sur le Loir. Trois parcours en boucle de 12 18 ou 30 km, allure libre, ravitaillement à mi-parcours.

Date	Commune de départ	Organisateur	Nom de l'offre	Lieu de départ de la randonnée	Heure RDV	Contact	Informations randonnée
9/09/12	DAMVILLE (27)	La Godasse Nogentaise	Autour de Damville	Intermarché	08:00	Didier Brûlé 06 73 79 96 32	Parcours de 23 km en boucle sur la journée. Ouvert à tous. Prévoir pique-nique.
15/09/12	NERON	ASPTT Randonnée	Vallée et bois de Néron	Parking de l'église Néron	14:00	Joël et Catherine 02 37 31 64 26	Région de transition entre la vallée de l'Eure et le Thimerais, le paysage est marqué par le ruisseau de Néron qui traverse bois et plaines de part et d'autre de ce village au charme méconnu. Deux circuits sont proposés: 14 km allure modérée, 18 km allure soutenue. Co voiturage ASPTT 8h.
15/09/12	SOURS	A.S.Sours Rando	Rando du patrimoine	Rue docteur Bouclet Salle polyvalente	13:30	Nicolle Douchet 02 37 25 92 77 nicolle.douchet@wanadoo.fr	Dans le cadre de la journée du patrimoine, rando de 10 km autour d'un site remarquable, visite de celui-ci à l'arrivée. 12 km en boucle, allure modérée.
16/09/12	MAINTENON	M.A.R.C.H.E.S CD 28 CPAM 28	Rando CPAM autour de Maintenon	Rue René et Jean Lefèvre Ancienne laiterie	13:50	Daniel Gallien 06 77 83 30 92 dgallien3@orange.fr Jean-Michel Huguet 02 37 36 63 92 CDRP28@wanadoo.fr Viviane Rosenthal 02 37 20 44 89 espace.sante@cpam-chartres. cnamts.fr	Dans la vallée de l'Eure, Maintenon entourée par les communes de Pierres, Houx et Saint-Martin-de-Nigelles, est située à 17 km au Nord-Est de Chartres. C'est une ville riche en patrimoine historique (château, canal Louis XIV, aqueduc...). Un circuit de 6 km environ, allure familiale. Deux circuits de 12 et 15 km, allure plus soutenue; Trois points de ravitaillement gratuits.
23/09/12	BOUGLAINVAL	ASPTT Randonnée	Les vestiges du canal Louis XIV	Mairie de Bouglainval Parking	14:00	Evelyne 06 09 99 60 58	Découverte des vestiges du canal Louis XIV. Rando de 13 km en boucle.
29/09/12	BAILLEAU-L'EVEQUE	CD 28 AS Sours Club Philatélique Chartrain	Sur les traces d'un facteur rural	Mairie	08:00	Jean-Michel Huguet 02 37 36 63 92 CDRP28@wanadoo.fr James Douchet 02 37 25 92 77 nicolle.douchet@wanadoo.fr Jean-François Ressort 02 37 28 45 74 trosser@orange.fr	Sur les traces d'un facteur rural de l'ancienne Recette Principale de Chartres au bureau de poste de Bailleau-l'Évêque en passant par le centre de tri de Mainvilliers et le château de Levéville. Trois randonnées linéaires accompagnées de 4, 10 ou 15 km. Ravitaillement sur les parcours, transport en bus entre Bailleau et Chartres. S'inscrire auprès du Comité de Randonnée : 02 37 36 63 92, cdrp28@wanadoo.fr. Des bulletins d'inscription seront disponibles en juillet.
30/09/12	SAINT-ARNOULT-DES-BOIS	M.A.R.C.H.E.S	Autour de Saint-Arnoult	Rassemblement Stade de Maintenon	07:50	Daniel Gallien 06 77 83 30 92 dgallien3@orange.fr	Parcours de 20-22 km, prévoir pique-nique.
OCTOBRE							
6/10/12	HUISSEAU /COSSON	Luisant A.C Randonnée	Audax en Sologne	Place de la mairie Parking	13:30	Gérard Coutel 02 37 21 71 40 gcoutel@wanadoo.fr	Audax 25 km en Sologne.
7/10/12	MAINTENON	M.A.R.C.H.E.S	Autour de Maintenon	Rassemblement Stade de Maintenon	08:50	Daniel Gallien 06 77 83 30 92	Randonnée de 10-12 km suivie de l'AG.

Date	Commune de départ	Organisateur	Nom de l'offre	Lieu de départ de la randonnée	Heure RDV	Contact	Informations randonnée
7/10/12	MARGON	Les Sentiers du Perche	Rando des Sentiers du Perche (12ème)	Plan d'eau de la Borde	07:00	Gilbert Wallon 02 37 52 23 42 wallon_gh@sfr.fr	Margon est situé dans le Perche à 115 mètres d'altitude; la rivière l'Huisne, la rivière la Cloche sont les principaux cours d'eau qui traversent le village de Margon. Quatre circuits de 12-20-35 ou 47km sur la journée, allure libre en boucle, circuits balisés. Ravito tous les 8/10 km.
13/10/12	LA MADELEINE-BOUVET	ASPTT Randonnée	Les collines du Perche et les traditions	Place des étangs	14:00	Yves 02 37 35 56 27	Venez visiter le Perche ornais dans son écrin de verdure. Boucle de 13km, covoiturage au départ de Mainvilliers.
14/10/12	CERNAY-LA-VILLE (78)	La Godasse Nogentaise	Les Vaux de Cernay	Eglise Villiers-le-Morhier	08:00	Annie 06 14 80 20 17	Parcours de 25 km sur la journée. Ouvert à tous. Prévoir le pique-nique.
14/10/12	NOGENT-LE-ROTROU	ASJ Saint-Jean	Les collines du Perche	36 rue des Tanneurs ASJ	08:30	Jeannine Lefeuvre 06 13 04 89 83 jeannine.lefeuvre@wanadoo.fr Gisele Lesieur 02 37 52 69 35	Randonnée familiale pour une découverte des collines du Perche (forêt, bois, chemins...). Parcours de 20-22km, allure modérée, covoiturage possible, pique-nique tiré du sac.
14/10/12	ROMILLY-SUR-AIGRE	L'ACITADEL	Sur les pas d'Emile Zola (11ème)	Place de l'église	08:00	Guy Lamy 02 37 98 63 80 06 31 01 53 39 guylamy0038@orange.fr	Vallée de l'Aigre. Découverte du village de Romilly-sur-Aigre sur les chemins du roman«la terre», sites et fermes décrits dans le livre d'Emile Zola. Trois parcours de 10, 15 ou 20 km, collation à mi-parcours. Inscription salle du parc, grande rue. S'inscrire entre 8h30 et 9h30.
21/10/12	A déterminer	M.A.R.C.H.E.S	A définir	Rassemblement Stade de Maintenon	07:50	Daniel Gallien 06 77 83 30 92 dgallien3@orange.fr	Parcours de 20-22 km, prévoir pique-nique.
21/10/12	FONTAINEBLEAU	ASPTT Randonnée	Parcours sportif en forêt de Fontainebleau	A définir		Jean-Michel Esnault 02 37 35 39 58 asptt28.rando@wanadoo.fr	Parcours sportif à définir, se renseigner pour le R-V.
27/10/12	TRIZAY-COUTRETOT-SAINT-SERGE	Les cent kilomètres du Perche-Comité des fêtes	Autour de Trizay-Coutretôt-Saint-Serge	Place de l'église	20:30	Patrice Bouhours 02 37 52 27 38 mamie.bouhours@yahoo.fr	Deux boucles de 10 ou 16 km. Randonnée accompagnée en nocturne, teurgoule à l'arrivée.
28/10/12	NOGENT-LE-ROI	La Godasse Nogentaise	Matinée circuit boussole	Rue de l'église Eglise	09:00	Maurice Martiny 02 3738 26 84 06 85 42 36 24 maurice.martiny0848@orange.fr	Matinée circuit boussole. Parcours de 13 km en boucle sur la matinée.
NOVEMBRE							
4/11/12	A déterminer	M.A.R.C.H.E.S	A définir	Rassemblement Stade de Maintenon	08:50	Daniel Gallien 06 77 83 30 92	Parcours de 10-12 km.
11/11/12	LUISANT	Luisant A.C Randonnée	Audax autour de Luisant	Rue François Lépine Parking	07:30	Gérard Coutel 02 37 21 71 40 gcoutel@wanadoo.fr	Audax sur 25 km.

Date	Commune de départ	Organisateur	Nom de l'offre	Lieu de départ de la randonnée	Heure RDV	Contact	Informations randonnée
18/11/12	DREUX	VSD Randonnée Pédestre	Randonnée drouaise (46ème)	Allée du Général Koëinig Palais des Sports	08:30 14:00	André Collobert 02 37 42 54 85 06 86 97 31 36 vsd-section-m@orange.fr	GR de Pays, la Vallée de l'Eure et les étangs d'Ecluzelles. Trois circuits en boucle de 10, et 16km le matin, un circuit en boucle de 12km l'après-midi avec ravitaillements. Pique-nique tiré du sac.
18/11/12	LA GAUDAINNE	Les Sentiers du Perche	Autour de La Gaudaine	Place de L'église	13:45	Daniel Vadé 02 37 52 23 22	Balade de 10 km, ouverte à tous.
18/11/12	MUZU(27)	M.A.R.C.H.E.S	Autour de Muzy	Rassemblement Stade de Maintenon	07:50	Sylvie Collet 02 36 15 27 68 colletsylvie@sfr.fr	Parcours de 20-22 km, prévoir pique-nique.
25/11/12	CHAMPBROND-EN-GATINE	ASPTT Randonnée	La forêt de Champrond	Place de l'église Parking	13:30	Daniel Violas 02 37 34 31 04	L'itinéraire alterne entre plaine et forêt, le massif du bois Landry fait l'objet d'une gestion durable, Sur le chemin s'élève la ferme fortifiée du Grand Bois Landry (17ème siècle), encore ceinte de fossés. Circuit touristique de 14 km dans la forêt, covoiturage ASPTT 13H.
DECEMBRE							
1/12/12	LUISANT	Luisant A.C Randonnée	Audax du téléthon autour de Luisant	21 cours Charles Brune Salle Marcel Pagnol	04:00	Gérard Coutel 02 37 21 71 40 gcoutel@wanadoo.fr	Audax du téléthon : 25, 50 ou 75km autour de Luisant, 15 heures.
1/12/12	NOGENT-LE-ROI	La Godasse Nogentaise	Marche du Téléthon	Mairie	14:00	Maurice Martiny 02 37 38 26 84 06 85 42 36 24 maurice.martiny0848@orange.fr	Marche du Téléthon. Parcours de 10 km. Ouverte à tous.
2/12/12	A déterminer	M.A.R.C.H.E.S	A définir	Rassemblement Stade de Maintenon	08:50	Daniel Gallien 06 77 83 30 92	Parcours de 10-12 km.
2/12/12	MARGON	Les Sentiers du Perche	Autour de Margon	Plan d'eau de Margon	13:45	Daniel Vadé 02 37 52 23 22	Balade de 10 km, ouverte à tous.
7/12/12	COURVILLE-SUR-EURE	Amicale Courvilloise section randonnée pédestre	Rando du Téléthon	Rue des Planches Gymnase Klein	20:00	Nicole Chevallier 02 37 23 20 89 nicole.chevallier@wanadoo.fr	Randonnée en boucle avec ravitaillement, puis retour à Courville (salle Pannard) pour la soupe à l'oignon. Rando organisée au profit du Téléthon. Rando de 12km, 4km/h environ.
8/12/12	CHARTRES	ASPTT Randonnée	Les bords de l'Eure	Rue de Launay Parking trois ponts	14:00	Jean 06 29 40 62 83	Une balade dans Chartres et ses communes environnantes, vallée de l'Eure... Circuit de 12 km sur les bords de L'Eure et les étangs.
16/12/12	A déterminer	M.A.R.C.H.E.S	A définir	Rassemblement Stade de Maintenon	07:50	Daniel Gallien 06 77 83 30 92 dgallien3@orange.fr	Parcours de 20-22 km, prévoir pique-nique.
16/12/12	FONTENAY-SUR-EURE	ASPTT Randonnée	La vallée de l'Eure et les étangs de Fontenay	Parking des étangs	13:30	Alain 02 37 34 69 74	Tout près de Chartres, le site de Fontenay présente une succession de plans d'eau issus d'anciennes balastières qui attirent de nombreux oiseaux d'eau. 2 boucles sont proposées : 14 km allure normale 18 km allure soutenue.

ASSOCIATIONS AFFILIEES

Amicale Courvilloise	CHEVALLIER Nicole	5 rue Carnot	28190	COURVILLE-SUR-EURE	02 37 23 20 89 nicole.chevallier4@wanadoo.fr
A.S.Sours rando	HEURTAULT Michel	43 bis rue Pasteur	28630	SOURS	02 37 25 95 23 m.heurtault@laposte.net nicolle.douchet@wanadoo.fr assoursrando.free.fr
«Au pied Levé» HB Chartres	ROUAULT Monique	25 rue du Docteur Pean	28000	CHARTRES	02 37 34 87 46 jeanpierre.rouault@sfr.fr
Amicales des Vallées Randonnées Pédestres	MARTIN Daniel	19 rue de la Peluche	28350	SAINT-LUBIN-DES-JONCHERETS	02 32 60 39 18 après 18h jodamartin@orange.fr
ASJ Saint-Jean	LEFEUVRE Jeannine	2 rue de Pseau	28400	NOGENT-LE-ROTROU	06 13 04 89 83 jeannine.lefeuvre@wanadoo.fr
ASPTT randonnée	ESNAULT J-Michel	58 rue du Général de Gaulle	28600	LUISANT	02 37 35 39 58 asptt28.rando@orange.fr http://larandonnee-asptt-chartres.fr
AST Les Galoches Castelneuviennes	DOUILLARD Alain	38 rue de la Serpe d'Or	28170	CHÂTEAUNEUF-EN -THYMERAIS	02 37 51 08 06 alaindouillard@neuf.fr
Cercle Laïque de Chartres section rando	LOCHON Pierre	11 rue des Pluviers	28630	BARJOUVILLE	02 37 34 14 70 lochon.pierre@neuf.fr
La Godasse Nogentaise	MARTINY Maurice	46 route d'Ormoy	28210	NOGENT-le-ROI	06 85 42 36 24 maurice.martiny0848@orange.fr
L.E.S.S.C.A.L.E	PONVERT Michel	13 rue de Nomandie	28110	LUCE	06 84 49 87 83 / 02 37 35 08 54 michel.ponvert@wanadoo.fr lesscale@wanadoo.fr
La Godasse Coudrionne	LETERTRE Christiane	8 impasse des Azalées	28600	LUISANT	02 37 28 34 66 christianeletetre@sfr.fr
Les cent kilomètres du Perche - Comité des Fêtes	BOUHOURS Patrice	10 rue Saint-Martin	28400	TRISAY-COUTRETOT-SAINT-SERGE	02 37 52 27 38 / 06 73 37 39 42 mamie.bouhours@yahoo.fr

Les Godillots de Bonneval	POHU Nicole	4 rue de la Grande Cour-La Touche	28800	SAINT-MAUR-SUR-LE-LOIR	02 37 47 37 51 / 02 37 47 43 72 joel.pohu@free.fr
Les Sabots du Perche Senonchois	RICOU Robert	69 route de La Ferté-Vidame	28250	SENONCHES	02 37 37 73 45 02 37 37 80 93 robert.odette.ricou@wanadoo.fr maestre.andré@wanadoo.fr sabotssenonchois.jimdo.com
Les Sentiers du Perche	VADE Daniel	30 avenue Jean Jaurès	28400	NOGENT-LE-ROTROU	02 37 52 23 22
Luisant A.C Randonnée	COUDEL Gérard	30 avenue de la République	28600	LUISANT	02 37 21 71 40 / 02 37 34 25 08 gcoutel@wanadoo.fr
M.A.R.C.H.E.S	GALLIEN Daniel	22 rue de la Conche	28130	CHARTAINVILLIERS	02 37 32 45 08 / 06 77 83 30 92 dgallien3@orange.fr
Stade Loupéen Randonnée Pédestre	POCHIC Claudine	10 rue du 13 mars 1962	28240	LA LOUPE	02 37 81 16 80 claudine.pochic123@orange.fr
US Yèvres Section Rando	MARZOLF Bernard	3 rue du 11 Novembre	28160	YEVRES	02 37 47 08 26 randoyevres@orange.fr
VSD Randonnée Pédestre	COLLOBERT André	1 impasse Henri Becquerel	28100	DREUX	02 37 42 54 85 / 06 86 97 31 36 vsd-section-m@orange.fr gelotjoel@free.fr
ASSOCIATIONS NON AFFILIEES					
L'A.C.I.T.A.D.E.L	LAMY Guy	117 rue du Val de Loir	28220	MONTIGNY-LE-GANNELON	02 37 98 63 80 / 06 31 01 53 39 guylamy0038@orange.fr
SI Perche Senonchois	PLESSIET Renée	2 rue Louis Peuret	28250	SENONCHES	02 37 37 80 11 info@senonchestourisme.fr



Les bonnes raisons d'adhérer au CDRP28

Alors rejoignez-nous ; ainsi vous :

- bénéficierez d'un contrat d'assurance adapté ;
- aurez accès à nos formations ;
- pourrez solliciter des subventions ;
- intégrerez un réseau à dimension européenne ;
- bénéficierez de services et conseils adaptés ;
- participerez au balisage et à l'entretien des sentiers du département ;
- profiterez d'avantages et tarifs préférentiels chez nos partenaires qui nous soutiennent ;
- vous ferez mieux connaître ;
- participerez à de grands événements départementaux, régionaux et nationaux ;
- partagerez les valeurs de la Fédération ;
- soutiendrez les actions du Comité et de la Fédération.




Les bonnes raisons d'adhérer à un club

- La randonnée en club est une activité conviviale ;
- La randonnée permet d'être proche de la nature, c'est une activité non polluante et un moyen d'apprendre à connaître son environnement ;
- La randonnée est un sport accessible à tous et un véritable atout pour la santé ;
- C'est un moyen de découvrir la région, son patrimoine, ses paysages...
- Pour un débutant, il est plus sûr de randonner en club ;
- Adhérer à un club affilié et être licencié est un moyen de soutenir les actions de la Fédération et du Comité en matière de défense de l'environnement et d'entretien des sentiers.






Pour découvrir le Perche.
Campagne verdoyante
douce et accueillante.



37 randonnées
pour découvrir
l'Eure-et-Loir.



Des bords de Loire
aux rivières et étangs
en région Centre.

NOS VACANCES VOUS TRANSFORMENT !

SPÉCIAL FFRandonnée

3 FORMULES DE SÉJOUR :
« prêts à partir »
pension complète
et séjours à thème.

Tout est possible !
Nos séjours sont adaptables
à votre demande.

VOS AVANTAGES : **5%** de réduction sur votre séjour en groupes / **Gratuité** de l'adhésion / **1 gratuité** pour 20 participants
Conditions individuelles **-10%** toute l'année

Renseignements et réservations

N° Indigo 0 825 860 007

Catalogues gratuits !

N° Indigo 0 825 003 209

0,15 €/min depuis un poste fixe

0,15 €/min depuis un poste fixe

VVF Villages – association de tourisme agréée n° AG 63 95 0007, immatriculée IM 063 110010. Siège social : 33 rue Eugène Gilbert - 63038 Clermont-Ferrand Cedex 1.